




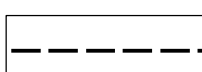



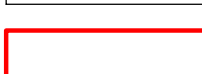




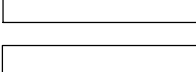

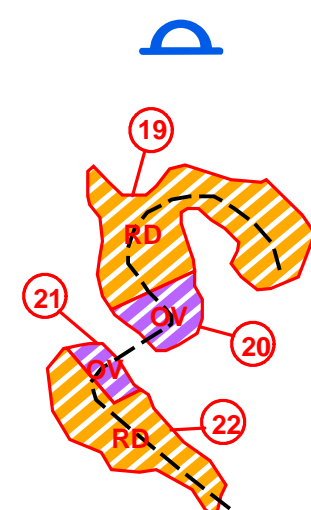



ÚZEMNÝ PLÁN OBCE HÝĽOV ZMENY A DOPLNKY

LEGENDA:

STAV	NÁVRH	
		PLOCHY RODINNÝCH DOMOV
		PLOCHY OBČIANSKEJ VYBAVENOSTI
		HLAVNÉ PRÍSTUPOVÉ KOMUNIKÁCIE
		VODOJEM
		NAVRHOVANÉ LOKALITY VÝŇATIA PP
		PORADOVÉ ČÍSLO LOKALITY
		RODINNÉ DOMY
		OBČIANSKA VYBAVENOSŤ



Tento projekt bol realizovaný s finančnou pomocou Európskej únie z Európskeho fondu regionálneho rozvoja (ERDF) prostredníctvom Operačného programu Základná infraštruktúra, ktorého Riadiacim orgánom je Ministerstvo výstavby a regionálneho rozvoja SR.

ing. arch. VIKTOR MALINOVSKÝ Rosná 1, 040 01 Košice tel/fax: 055/62 333 80 mobil: 0905 435 705 e-mail: vmalinovsky@stonline.sk	objednávateľ:	Obecný úrad Hýľov
	autori:	ing.arch. Jozef Kužma, ing.arch. Viktor Malinovský
N 	odborní projektanti:	ing.Milan Kolesár ing.Štefan Tkačík ing.Vladimír Moľčan Zuzka Krátka
	č.výkresu	digitálne spracovanie: ing.Ingrid Frühaufová
5	obsah výkresu:	Širšie vzťahy
	názov akcie:	ÚZEMNÝ PLÁN OBCE HÝĽOV ZMENY A DOPLNKY
	mierka 1:2 000	dátum: apríl 2008 arch.č.: